



**КОМИТЕТ ИМУЩЕСТВЕННЫХ ОТНОШЕНИЙ  
АДМИНИСТРАЦИИ ПЕРМСКОГО МУНИЦИПАЛЬНОГО ОКРУГА**

**РЕШЕНИЕ**

о размещении объектов № 3092

Пермский край  
Пермский округ

11.10.2024

Комитет имущественных отношений администрации Пермского муниципального округа разрешает Акционерному обществу «Газпром газораспределение Пермь» (ИНН 5902183841, ОГРН 1025900512670, почтовый адрес: 614000, г. Пермь, ул. Петропавловская, 43)

размещение объекта «газопровод давлением до 1,2 Мпа, для размещения которого не требуется разрешения на строительство»

на землях государственная собственность на которые не разграничена

на срок 1 год

Местоположение: Пермский край, Пермский муниципальный округ, п. Кукуштан, тракт Сибирский, к дому 56

Приложение: схема предполагаемых к использованию земель или части земельного участка.

Особые условия использования:

1. При размещении объекта учесть параметры ширины проезда улично-дорожной сети, во избежание сужения полосы отвода дороги.
2. Получение разрешения на производство земляных работ.

Заместитель председателя комитета

(подпись, печать)

М.В. Королева



Схема предполагаемых к использованию земель или части земельного участка

Объект: Газопровод давлением до 1,2 Мпа, для размещения которого не требуется разрешения на строительство

Местоположение: Пермский край, Пермский м.о., п. Кукуштан, тракт Сибирский, к дому 56

Каталог координат, м

Площадь земель или части земельного участка, кв.м.: 1757








Категория земель: Земли населённых пунктов

Вид разрешенного использования:

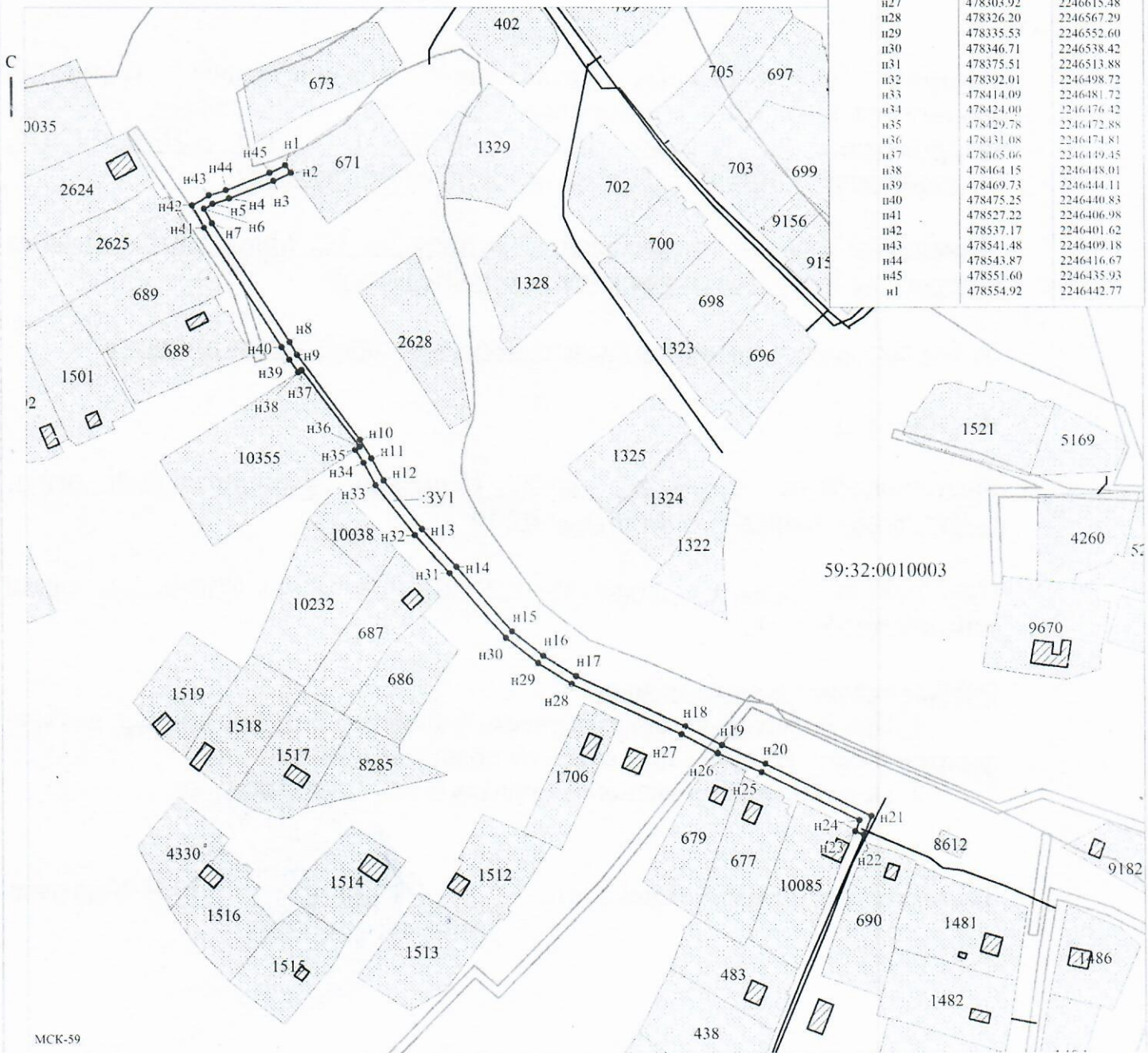
Описание границ смежных землепользователей:

- От точки н1 до точки н2 - земельный участок с кадастровым номером 59:32:0010003:671
- От точки н2 до точки н35 - земли общего пользования
- От точки н35 до точки н38 - земельный участок с кадастровым номером 59:32:0010003:10355
- От точки н38 до точки н1 - земли общего пользования

Условные обозначения:

-  - предполагаемый участок земель, на которых планируется размещение объекта
-  :671 - границы и номер земельного участка, сведения о которых внесены в ЕГРП
-  :6504/:9303 - границы и номер объекта капитального строительства, сведения о которых внесены в ЕГРП
-  - граница кадастрового квартала
-  59:32:6.5805 - зоны с особыми условиями использования территории, сведения о которых внесены в ЕГРП
-  :ЗУ1 - обозначение запрашиваемого земельного участка
-  н1 - характеристическая точка границ земель или части земельного участка
- 59:32:0010003 - номер кадастрового квартала

№ точки границы	X	Y
н1	478554.92	2246442.77
н2	478551.62	2246445.14
н3	478547.94	2246437.55
н4	478540.11	2246418.03
н5	478537.80	2246410.80
н6	478535.63	2246407.00
н7	478529.26	2246410.42
н8	478477.37	2246444.23
н9	478471.89	2246447.47
н10	478434.17	2246474.88
н11	478426.00	2246479.90
н12	478416.27	2246485.10
н13	478394.59	2246501.78
н14	478378.17	2246516.88
н15	478349.61	2246541.20
н16	478338.79	2246554.92
н17	478329.72	2246569.23
н18	478307.52	2246617.22
н19	478299.30	2246633.19
н20	478291.00	2246652.10
н21	478268.01	2246698.16
н22	478259.90	2246694.81
н23	478261.42	2246691.11
н24	478266.09	2246693.04
н25	478287.38	2246650.40
н26	478295.68	2246631.47
н27	478303.92	2246615.48
н28	478326.20	2246567.29
н29	478335.53	2246552.60
н30	478346.71	2246538.42
н31	478375.51	2246513.88
н32	478392.01	2246498.72
н33	478414.09	2246481.72
н34	478424.00	2246476.42
н35	478429.78	2246472.88
н36	478431.08	2246474.81
н37	478465.66	2246449.45
н38	478464.15	2246448.01
н39	478469.73	2246444.11
н40	478475.25	2246440.83
н41	478527.22	2246406.98
н42	478537.17	2246401.62
н43	478541.48	2246409.18
н44	478543.87	2246416.67
н45	478551.60	2246435.93
н1	478554.92	2246442.77



МСК-59

Масштаб 1:2000

Заявитель: Захарова Е. Л. / Захарова Е. Л.  
 МП (подпись, расшифровка подписи)

(для юридических лиц и индивидуальных предпринимателей)